Les chemins de Coatourman

De Kerscollier, village surplombant le site naturel des Roches du Diable, le sentier rejoint le moulin De Kerléon puis celui du Moulin-Neuf. Les environs des 2 villages traditionnels bretons, Coatourman Vraz et Coatourman Vihan, sont ensuite sillonnés.

Situation	A l'extrémité Est de Querrien
Lieux traversés	Querrien (29), Locunolé (29)
Intérêts	Villages de Coatourman, chemin creux, moulin de Kerléon, ruisseau du Moulin Neuf, fontaine, Belvédère des Roches du Diable
Durée/Distance	02:30 / 7,8 Km
Dénivelés	+223,3 m/ -223,3 m

Randonnée effectuée le 14/04/2019. Les itinéraires et descriptions sont présentés uniquement à titre indicatif et ne peuvent en aucun cas engager la responsabilité du rédacteur.

1 Kerscolier

Le départ se situe sur le parking en contrebas du village de Kerscolier. Rassurez-vous il y a de la place ...
Ce village qui est à l'extrémité Est de la commune de Querrien surplombe le site des Roches du Diable. Empruntez en haut et sur le fond du parking le sentier qui vous mène sur le belvédère des Roches du Diable.

2 Belvédère des Roches du Diable



Depuis ce belvédère vous dominez le site naturel des Roches du Diable.

En contrebas, la rivière Ellé a creusé une vallée profonde et s'est frayé un passage parmi les chaos rocheux, faisant de ce site un lieu privilégié pour la pratique du canoë-kayak en slalom !
Retour en direction du parking puis descente par le chemin creux vers le moulin de Kerléon.

3 Sous-bois



Le chemin creux en direction du moulin de Kerléon.

Randonnée effectuée le 14/04/2019. Les itinéraires et descriptions sont présentés uniquement à titre indicatif et ne peuvent en aucun cas engager la responsabilité du rédacteur.

4 Moulin de Kerléon

Les roues de ce moulin tournaient encore dans les années 1970, mais aujourd'hui nous regrettons tous la perte progressive des éléments des roues en bois...

Cet ancien moulin seigneurial dépendait du manoir disparu de Coativy (ou Coetdavid) à Locunolé, propriété de la famille de Kerléon à la fin du 15e siècle. Depuis plusieurs familles de meuniers ont exploité ce lieu essentiellement destiné à la mouture du blé. Sources (1)
Prenez le petit raidillon sur le côté de la maison. Ce chemin longe cette le côté droit du ruisseau du Moulin Neuf.

5 Champignons

Dans cette ambiance humide, les champignons se plaisent à merveille.
Après quelques centaines de mètres prenez à droite le chemin creux couvert de pierres descendant sur Moulin-Neuf.

6 Moulin Neuf

Moulin-Neuf, village où autrefois tournait le petit moulin de Coatourman, est situé au bord d'un ruisseau qui sépare les communes de Querrien et de Locunolé.

Randonnée effectuée le 14/04/2019. Les itinéraires et descriptions sont présentés uniquement à titre indicatif et ne peuvent en aucun cas engager la responsabilité du rédacteur.

7 Chemin de Moulin Neuf



Ce chemin creux était autrefois le moyen de communication le plus direct entre Coatourman et Locunolé.

8 Talus en pierres

Sur le côté droit peu avant d'arriver à Coatourman, un remarquable talus en pierres qui est aujourd'hui envahi par le lierre.
Au village, qui est au milieu de la randonnée, prenez la route à gauche, et après 300 m environ au niveau du virage en épingle, bifurquez vers un chemin creux à droite.

9 Chemin creux



Au bout de ce chemin creux, prenez à gauche.

10 Landes

Le chemin s'enfonce à travers genêts et ajoncs vers Coatourman Vihan.

Randonnée effectuée le 14/04/2019. Les itinéraires et descriptions sont présentés uniquement à titre indicatif et ne peuvent en aucun cas engager la responsabilité du rédacteur.

11 Coatourman Vihan

La randonnée traverse le village de Coatourman Vihan et rejoint par un chemin creux celui de Coatourman Vraz.
Les noms des villages bretons voisins sont particularisés par Vraz pour grand et Vihan pour petit.

12 Fontaine

Une fontaine d'où naît le ruisseau du moulin Neuf.

13 Coatourman Vraz

Ce village est celui de Coatourman Vraz et des Salles.
En prenant la route à droite, il vous reste environ 1 km de route paisible pour rejoindre le parking du point de départ de Kerscollier.

Randonnée effectuée le 14/04/2019. Les itinéraires et descriptions sont présentés uniquement à titre indicatif et ne peuvent en aucun cas engager la responsabilité du rédacteur.

(1) "http://tyrando.free.fr/Sources/moulin_kerleon.html"

Randonnée effectuée le 14/04/2019. Les itinéraires et descriptions sont présentés uniquement à titre indicatif et ne peuvent en aucun cas engager la responsabilité du rédacteur.

Les chemins de Coatourman

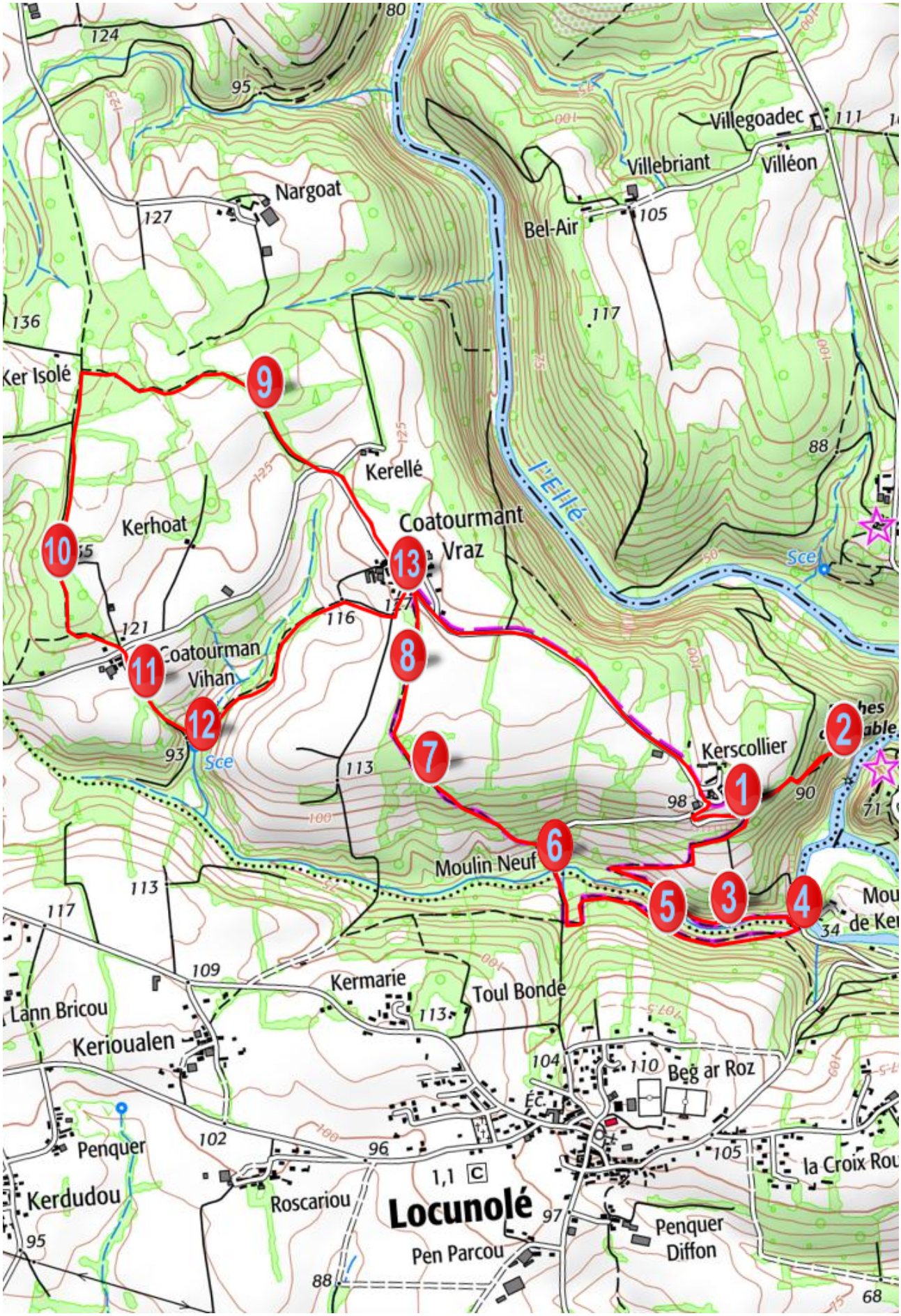

Randonnée effectuée le 14/04/2019. Les itinéraires et descriptions sont présentés uniquement à titre indicatif et ne peuvent en aucun cas engager la responsabilité du rédacteur.